

VEJTEKNISK SKEMA

INDHOLD

1	Introduktion	1
2	Delstrækninger	1
2.1	Delstrækning 0 – Sønderborg	1
2.2	Delstrækning 1 – Als	1
2.3	Delstrækning 2 – Horne Land og Faaborg (Rute 8)	15
2.4	Delstrækning 3 – Svanninge Bakker (Rute 43)	16
2.5	Delstrækning 4 – Arreskov Sø (Rute 43)	16
2.6	Delstrækning 5 – Heden (Rute 43)	18
2.7	Delstrækning 6 – Nr. Lyndelse (Rute 43)	19

1 Introduktion

Dette notat er en skematisk opstilling af vejadgange, vejlukninger, omkørsler og lignende.





2 Delstrækninger





2.1 Delstrækning 0 – Sønderborg






2.2 Delstrækning 1 – Als

PROJEKTNR.	DOKUMENTNR.
A243693	80700-RAD-VEJ-NOTA-0002






VERSION	UDGIVELSESDATO	BESKRIVELSE	UDARBEJDET	KONTROLLERET	GODKENDT
0.1	12. december 2022	Vejteknisk skema	JAJN	PEJJ	JAJN





Stationering	Vejelement	Lokalitet ift. vej	Konsekvens
0+020	Bygværk xx 	-	Bevares uændret.
0+050	Cykelsttilslutning 	Syd	Tilsluttes til kommende cykelsti
0+100	Busstoppested 	Syd	Bevares
0+160	Markoverkørsel 	Nord	Nedlægges, der er adgang via Rute 405.
0+170	Grusvej	Syd	Bevares





			
0+180	Cykelsttilslutning 	Nord	Tilsluttes til kommende cykelsti
0+260	Markoverkørsel 	Nord	Nedlægges, der er adgang via Rute 405.
0+390	Markoverkørsel 	Nord	Bevares
0+560	Markoverkørsel	Nord	Nedlægges, og markoverkørsel i st. 0+390 anvendes.





			
0+750	Markoverkørsel 	Nord	Bevares
1+070	Markoverkørsel 	Nord	Bevares
1+070	Sidevej, Gundstrup Adgang til Sønderborg Golf-klub 	Syd	Udbygningsforslag 1: Nedlægges, og ny lokalvej etableres og tilsluttes Rute 8 i st. 1+820. Omkørsel: 1,6 km. Udbygningsforslag 2: Bevares.
1+090	Markoverkørsel 	Nord	Bevares





1+150	Busstoppested 	Syd	<p>Udbygningsforslag 0+1: Bevares.</p> <p>Udbygningsforslag 2: Flyttes til ny vej, og der skabes stiadgang til Kettingmark.</p>
1+185	Markoverkørsel 	Nord	Bevares
1+220	Busstoppested 	Nord	<p>Udbygningsforslag 0+1: Bevares.</p> <p>Udbygningsforslag 2: Flyttes til ny vej, og der skabes stiadgang til Kettingmark.</p>
1+250	Markoverkørsel 	Nord	Udbygningsforslag 0+1: Nedlægges, og adgang flyttes til Skakkenborg.



1+280	Sidevej, Skakkenborg 	Syd	Udbygningsforslag 0+1: Nedlægges. Omkørsel: 1,1 km Udbygningsforslag 2: Bevares
1+310	Sidevej, Skakkenborg 	Nord	Lukkes. Omkørsel: 4,2 km
1+400	Markoverkørsel 	Syd	Nedlægges, og adgang flyttes til Skakkenborg.
1+470	Sidevej, Skakkenborg 	Nord	Lukkes. Omkørsel: 4,2 km
1+480	Markoverkørsel 	Syd	Nedlægges, og adgang flyttes til Gammelgaard.





			
1+550	Markoverkørsel 	Syd	Nedlægges, og adgang flyttes til Blegebæk.
1+570	Markoverkørsel 	Nord	Bevares.
1+610	Sidevej, Blegebæk 	Syd	Udbygningsforslag 0+1: Kobles på ny lokalvej. Omkørsel: 0,5 km Udbygningsforslag 2: Bevares
1+690	Markoverkørsel	Nord	Lukkes, og markoverkørsel i st. 1+570 anvendes i stedet.





			
1+690	Markoverkørsel 	Syd	Lukkes, og adgang skabes via Blegebæk.
1+850	Markoverkørsel 	Nord	Lukkes, og markoverkørsel i st. 1+570 anvendes i stedet.
1+850	Markoverkørsel 	Syd	Lukkes, og adgang skabes via Blegebæk.
1+890	Markoverkørsel	Syd	Bevares



			
1+900	Busstoppested 	Syd	Udbygningsforslag 0: Bevares Udbygningsforslag 1+2: Flyttes til ny vej, og der skabes stiadgang til Kettingmark.
2+120	Busstoppested 	Nord	Udbygningsforslag 0: Bevares Udbygningsforslag 1+2: Flyttes til ny vej, og der skabes stiadgang til Kettingmark.
2+170	Sidevej, Asserballe St. 	Nord	Bevares.
2+520	Markoverkørsel	Nord	Lukkes, og markoverkørsel i st. 2+610 anvendes i stedet for.

			
2+610	Markoverkørsel 	Nord	Bevares
2+720	Markoverkørsel 	Syd	Lukkes, og adgang skabes via Gammelgaard.
2+860	Markoverkørsel 	Syd	Bevares
2+880	Markoverkørsel	Nord	Lukkes, og adgang via Notmark anvendes i stedet for.

			
2+970	Markoverkørsel 	Syd	Lukkes, og adgang skabes via Gammelgaard.
3+060	Busstoppested 	Nord	Bevares
3+080	Busstoppested 	Syd	Bevares
3+160	Sidevej, Notmark	Nord	Bevares, som forsat kryds sammen med Tandsletvej.

			
3+160	Sidevej, Gammelgaard 	Syd	Lukkes. Omkørsel via Møllevej og Tand- sletvej: 1,9 km.
3+330	Sidevej, Tandsletvej 	Syd	Bevares, som forsat kryds sammen med Notmark.
3+340	Cykelstilitilslutning 	Syd	Tilsluttes til kommende cykel- sti.
3+410	Markoverkørsel	Syd	Lukkes, og adgang skabes til Tandsletvej (over dobbeltrettet cykelsti).

			
3+540	Markoverkørsel 	Syd	Lukkes, og adgang skabes til Tandsletvej (over dobbeltrettet cykelsti).
3+550	Markoverkørsel 	Nord	Lukkes, og adgang skabes til Notmark.
3+590	Siddeparkeringsareal 	Nord	Antal, placering og standard af nye anlæg aftales med VD.
3+710	Markoverkørsel	Syd	Lukkes, og adgang skabes til Tandsletvej (over dobbeltrettet cykelsti).

			
3+710	Sidevej, Almsted 	Nord	Lukkes. Omkørsel via Notmark: 1,5 km
3+830	Markoverkørsel	Syd	
3+850	Markoverkørsel	Nord	
3+900	Markoverkørsel	Nord	
3+940	Sideparkeringsareal	Syd	
3+990	Markoverkørsel	Syd	
4+110	Markoverkørsel	Nord og syd	
4+140	Sidevej, Almstedskov	Syd	
4+290	Markoverkørsel	Nord og syd	
4+410	Markoverkørsel	Nord og syd	
4+490	Markoverkørsel	Nord	
4+570	Markoverkørsel	Nord	
4+600	Markoverkørsel	Syd	
4+610	Markoverkørsel	Syd	
4+640	Markoverkørsel	Nord	
4+790	Markoverkørsel	Syd	
4+910	Sidevej, Gyden	Syd	
4+960	Markoverkørsel	Nord	
4+990	Markoverkørsel	Syd	
5+040	Sidevej, Pødholm	Nord	
5+280	Markoverkørsel, til skov	Syd	
5+380	Markoverkørsel	Nord og syd	
5+530	Busstoppested	Nord	
5+570	Markoverkørsel	Nord og syd	
5+590	Markoverkørsel	Nord og syd	
5+620	Busstoppested	Syd	
5+730	Markoverkørsel	Nord og syd	

2.3 Delstrækning 2 – Horne Land og Faaborg (Rute 8)

Stationering	Vejelement	Lokalitet ift. vej	Konsekvens
4+800	Grusvej	Nord	
4+875	Grusvej	Syd	
4+890	Markoverkørsel	Syd	
5+000	Grusvej	Nord	
5+230	Sidevej, Hornelandevej	Syd	
5+350	Grusvej	Nord	
5+650	Markoverkørsel	Syd	
5+750	Sidevej, Bønnelandsvej	Nord	
5+990	Markoverkørsel	Nord	
6+080	Grusvej	Syd	
6+110	Grusvej	Nord	
6+150	Grusvej	Nord	
6+290	Grusvej	Syd	
6+320	Chikaneanlæg	Midt på vejen	
6+500	Grusvej	Nord	
6+630	Grusvej	Nord	
6+760	Sidevej, Smedetoften	Syd	
6+860	Sidevej, Degnvej	Syd	
6+930	Sidevej, Horne Strandvej	Nord	
6+980	Sidevej, Møllebakken	Syd	
7+020	Sidevej, Snedkervej	Syd	
7+210	Grusvej	Nord	
7+360	Sidevej, Nørreballevej Sidevej, Vesterballe	Nord Syd	
7+490	Sidevej, Hornegyden	Nord	
7+680	Sidevej, Kirkevej	Syd	
7+770	Markoverkørsel	Syd	
7+870	Chikaneanlæg	Midt på vejen	
7+930	Markoverkørsel	Syd	
7+950	Sidevej, Lillemarksvej	Nord	
8+030	Markoverkørsel	Syd	
8+250	Sidevej, Pindsvinevej	Syd	
8+260	Markoverkørsel	Nord	
8+300	Busstoppested	Nord	
8+330	Markoverkørsel	Nord	
8+350	Busstoppested	Syd	
8+530	Markoverkørsel	Syd	
8+790	Sidevej, Hvedholms Allé	Syd	
9+070	Sidevej, Hvedholms Allé	Syd	
9+180	Markoverkørsel	Syd	
9+300	Markoverkørsel	Syd	
9+520	Markoverkørsel	Syd	
9+620	Markoverkørsel	Nord	
9+640	Markoverkørsel	Syd	
9+740	Sidevej, Grubbemøllegården	Nord	
9+870	Markoverkørsel	Syd	
10+030	Markoverkørsel	Syd	
10+080	Markoverkørsel	Nord	
10+500	Krydsningshelle cykelsttilslutning	Midt på vejen Syd	

10+800	Rundkørsel Sidevej, Assensvej	- Nord og syd	
11+120	Sidevej, Telemarken	Syd	
11+170	Sidevej, Vængegyden	Nord	
11+570	Grusvej	Nord	
11+890	Grusvej	Nord	
11+980	Rundkørsel Sidevej, Odensevej Sidevej, Nyborgvej	- Syd Øst	

2.4 Delstrækning 3 – Svanninge Bakker (Rute 43)

Stationering	Vejelement	Lokalitet ift. vej	Konsekvens
12+580	Markoverkørsel	Vest	
12+650	Busstoppested	Vest	
12+680	Busstoppested	Øst	
12+740	Sidevej, Svanningevej	Vest	
12+740	Cykelsttilslutning	Øst	
13+190	Grusvej	Øst	
13+250	Busstoppested	Vest	
13+290	Busstoppested	Øst	
13+540	Busstoppested	Vest	
13+580	Busstoppested	Øst	
14+080	Sideareal i grus	Vest	
14+610	Sidevej, Dalkildegårdsallé	Vest	
14+730	Indkørsel til sideareal	Øst	
14+920	Indkørsel til sideareal	Øst	
15+000	Grusvej	Vest	
15+160	Grusvej	Øst	
15+740	Grusvej	Øst	
16+230	Sideareal i grus	Øst	
16+310	Busstoppested	Vest	
16+360	Busstoppested	Øst	
16+420	Sidevej, Ny Stenderupvej	Vest	
16+690	Sideareal i grus	Vest	
16+710	Grusvej	Øst	
16+820	Sideareal i grus	Øst	
16+950	Busstoppested	Øst	
16+990	Busstoppested	Vest	
17+030	Sidevej, Sollerupvej	Øst	

2.5 Delstrækning 4 – Arreskov Sø (Rute 43)

Stationering	Vejelement	Lokalitet ift. vej	Konsekvens
17+030	Sidevej, Sollerupvej	Øst	
17+270	Grusvej	Vest	
17+300	Markoverkørsel	Øst	
17+310	Markoverkørsel	Vest	
17+840	Markoverkørsel	Øst	
17+950	Markoverkørsel	Øst	
17+960	Markoverkørsel	Vest	
18+230	Markoverkørsel	Vest	
18+360	Sidevej, Bredholt	Øst	
18+390	Markoverkørsel	Vest	

18+630	Markoverkørsel	Vest	
18+630	Indkørsel til rastepads	Vest	
18+790	Indkørsel til rastepads	Vest	
19+020	Sidevej, Hellebjergvej	Vest	
19+020	Markoverkørsel	Øst	
19+030	Grusvej	Øst	
19+110	Markoverkørsel	Øst	
19+120	Grusvej	Vest	
19+300	Markoverkørsel	Øst	
19+540	Markoverkørsel	Vest	
19+560	Markoverkørsel	Øst	
19+720	Markoverkørsel	Øst	
19+730	Markoverkørsel	Øst	
19+730	Markoverkørsel	Vest	
20+020	Markoverkørsel	Øst	
20+130	Markoverkørsel	Øst	
20+230	Markoverkørsel	Vest	
20+250	Markoverkørsel	Vest	
20+320	Sidevej, Toftekrogen	Øst	
20+660	Grusvej	Vest	
20+820	Sidevej, Øster Hæsingevej	Øst	
20+840	Markoverkørsel	Øst	
20+880	Busstoppested	Vest	
20+930	Busstoppested	Øst	
21+120	Grusvej	Vest	
21+250	Markoverkørsel	Øst	
21+250	Markoverkørsel	Vest	
21+700	Markoverkørsel	Øst	
21+860	Markoverkørsel	Vest	
22+100	Indkørsel Miljøcenter	Vest	
22+540	Markoverkørsel	Øst	
22+660	Sidevej, Sinaivej	Vest	
22+750	Busstoppested	Vest	
22+780	Busstoppested	Øst	
22+880	Markoverkørsel	Vest	
23+220	Markoverkørsel	Vest	
23+230	Sidevej, Øster Hæsingevej	Øst	
23+270	Bro over Odense Å	-	
23+280	Indkørsel til rastepads	Øst	
23+320	Markoverkørsel	Vest	
23+330	Busstoppested	Vest	
23+330	Busstoppested	Øst	
23+390	Indkørsel til rastepads	Øst	
23+430	Sidevej, Nedre Hillerslev	Øst	
23+630	Indkørsel til rastepads	Vest	
23+770	Indkørsel til rastepads	Vest	
23+780	Markoverkørsel	Øst	
23+840	Grusvej	Vest	
24+060	Markoverkørsel	Øst	
24+190	Markoverkørsel	Øst	
24+330	Markoverkørsel	Øst	
24+370	Markoverkørsel	Vest	
24+540	Markoverkørsel	Vest	
24+540	Sidevej, Øvre Hillerslev	Øst	
24+560	Sideareal i asfalt	Vest	
24+700	Rundkørsel Sidevej, Rute 323, Assensvej	- Øst og vest	

2.6 Delstrækning 5 – Heden (Rute 43)

Stationering	Vejelement	Lokalitet ift. vej	Konsekvens
24+700	Rundkørsel Sidevej, Rute 323, Assensvej	- Øst og vest	
24+760	Markoverkørsel	Vest	
24+760	Markoverkørsel	Øst	
24+820	Busstoppested	Vest	
24+820	Busstoppested	Øst	
24+890	Markoverkørsel	Vest	
24+980	Markoverkørsel	Vest	
24+980	Markoverkørsel	Øst	
25+240	Markoverkørsel	Øst	
25+370	Markoverkørsel	Vest	
25+470	Sidevej, Kirkegyden	Øst	
25+650	Markoverkørsel	Øst	
25+930	Krydsningshelle Cykelsttilslutning	- Vest og øst	
25+970	Grusvej	Øst	
25+990	Busstoppested	Vest	
26+040	Sidevej, Sallinge Ågade	Vest	
26+040	Sidevej, Sallingevej	Øst	
26+080	Busstoppested	Øst	
26+280	Grusvej	Vest	
26+280	Markoverkørsel	Øst	
26+330	Vejbro over Sallinge Å	-	
26+360	Markoverkørsel	Øst	
26+580	Grusvej	Vest	
26+600	Busstoppested	Vest	
26+650	Markoverkørsel	Øst	
26+670	Busstoppested	Øst	
26+730	Sidevej, Sallinge Ågade	Vest	
26+970	Sidevej, Møllergyden	Øst	
27+090	Markoverkørsel	Vest	
27+260	Markoverkørsel	Vest	
27+380	Markoverkørsel	Vest	
27+390	Markoverkørsel	Øst	
27+440	Markoverkørsel	Vest	
27+480	Grusvej	Vest	
27+710	Markoverkørsel	Vest	
27+710	Sidevej, Sallingelunde	Øst	
27+890	Markoverkørsel	Vest	
28+090	Grusvej	Vest	
28+270	Sidevej, Skovlundvej	Øst	
28+400	Markoverkørsel	Vest	
28+460	Markoverkørsel, til skov	Øst	
28+490	Markoverkørsel	Vest	
28+820	Grusvej	Øst	
28+970	Sidevej, Køllenbjerg	Vest	
29+020	Markoverkørsel	Vest	
29+140	Markoverkørsel	Øst	
29+180	Markoverkørsel	Vest	
29+320	Markoverkørsel	Øst	
29+350	Grusvej	Vest	
29+450	Busstoppested	Vest	
29+500	Busstoppested	Øst	
29+520	Grusvej	Vest	
29+560	Sidevej, Vantingevej	Øst	

29+630	Grusvej	Øst	
29+820	Sidevej, Damtoften	Øst	
29+910	Markoverkørsel	Øst	
29+920	Markoverkørsel	Vest	
30+110	Markoverkørsel	Øst	
30+490	Midterhelle	-	
30+530	Markoverkørsel	Øst	
30+580	Sidevej, Lervangsvej	Vest	
30+690	Midterhelle	-	
30+890	Grusvej	Vest	
30+920	Grusvej	Øst	
31+080	Markoverkørsel	Vest	
31+280	Grusvej	Øst	
31+370	Grusvej	Øst	
31+420	Markoverkørsel	Øst	
31+420	Grusvej	Vest	
31+710	Grusvej	Vest	
31+810	Sidevej, Mørkhøjvej	Øst	
31+910	Sidevej, Tegldamsgyden	Vest	
32+380	Markoverkørsel	Vest	
32+380	Markoverkørsel	Øst	
32+490	Sidevej, Odensevej	Vest	
33+450	Sideareal i asfalt	Øst	
33+480	Sidevej, Røjlevej	Vest	
33+500	Stiunderføring	-	
33+530	Sidevej, Røjlevej	Øst	
33+550	Sideareal i asfalt	Vest	
34+500	Rundkørsel Sidevej, Albanivej Sidevej, Eskevej (rute 43)	- Nord Øst	

2.7 Delstrækning 6 – Nr. Lyndelse (Rute 43)

Stationering	Vejelement	Lokalitet ift. vej	Konsekvens
34+500	Rundkørsel Sidevej, Albanivej	- Nord og syd	
34+750	Markoverkørsel	Nord	
34+750	Markoverkørsel	Syd	
35+450	Markoverkørsel	Nord	
35+450	Grusvej	Syd	
35+990	Grusvej	Nord	
35+990	Markoverkørsel	Syd	
36+260	Midterhelle	-	
36+280	Sidevej, Freltoftevej	Syd	
36+560	Stiunderføring	-	
36+580	Sidevej, Lumbyvej	Nord	
36+600	Midterhelle	-	
37+030	Markoverkørsel	Nord	
37+030	Markoverkørsel	Syd	
37+240	Grusvej	Nord	
37+240	Sidevej, Lumbyvej	Syd	
37+820	Markoverkørsel	Syd	
37+860	Markoverkørsel	Nord	
38+130	Midterhelle	-	
38+170	Sidevej, Kirstinebjergvej	Nord	
38+170	Cykelsttilslutning	Syd	

38+230	Rundkørsel Tilslutning til Svendborgmotorvejen	- Nord og syd	
38+300	Vejbro over Svendborgmotorvejen	-	
38+360	Til- og frakørselsramper	Nord og syd	