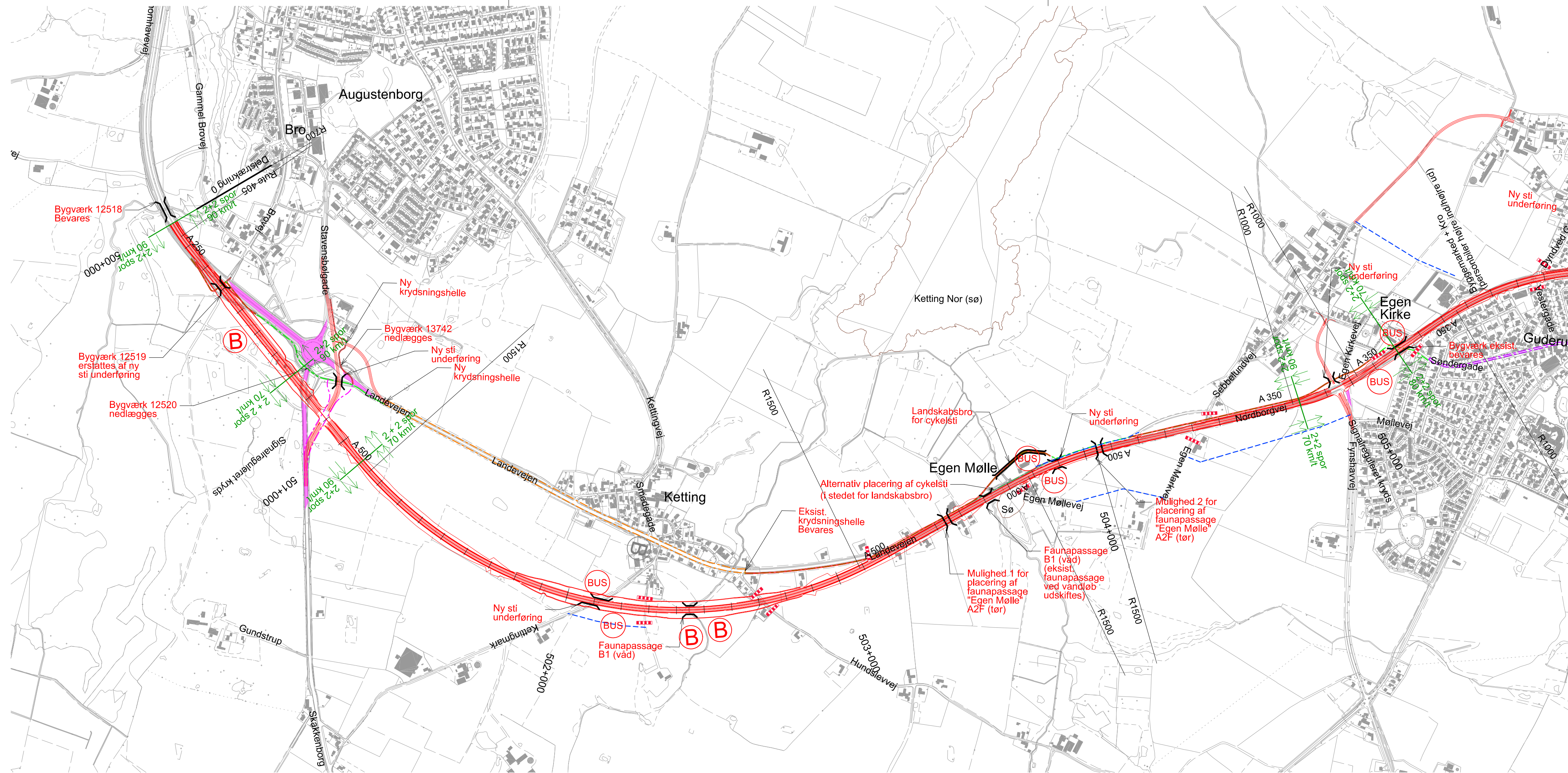


Tegninger	Titel	Målestok	Dato	Proj.	Tegnet	Kontrol.	Godk.
Tegninger							
80700-1030	Forundersøgelse - Geometri Rute 405 - Hovedforslag - Augustenborg til Guderup Station: 500+000 - 505+000	1:10.000	14.05.2024	PEJJ	UELH	JAJN	JAJN
80700-1031	Forundersøgelse - Geometri Rute 405 - Hovedforslag - Guderup til Svenstrup - Vest Station: 505+000 - 513+000	1:10.000	14.05.2024	PEJJ	UELH	JAJN	JAJN
80700-1032	Forundersøgelse - Geometri Rute 405 - Hovedforslag - Guderup til Svenstrup - Øst Station: 505+000 - 512+400	1:10.000	14.05.2024	PEJJ	UELH	JAJN	JAJN
80700-1033	Forundersøgelse - Geometri Rute 405 - Tilvalg - Augustenborg Station: 500+500 - 501+100	1:10.000	14.05.2024	PEJJ	UELH	JAJN	JAJN
80700-1034	Forundersøgelse - Geometri Rute 405 - Tilvalg - Svenstrup Vest Station: 511+200 - 512+200	1:10.000	14.05.2024	PEJJ	UELH	JAJN	JAJN
80700-1035	Forundersøgelse - Geometri Rute 405 - Tilvalg - Svenstrup Øst Station: 510+600 - 511+500	1:10.000	14.05.2024	PEJJ	UELH	JAJN	JAJN
80700-1036	Forundersøgelse - Geometri Oversigtsplan - Rute 405 Station: 500+000 - 512+200	1:25.000	14.05.2024	PEJJ	PEJJ	JAJN	JAJN
80700-2030	Forundersøgelse - Længdeprofil Rute 405 - Hovedforslag - Augustenborg til Guderup Station: 500+000 - 505+000	1:10.000	14.05.2024	PEJJ	UELH	JAJN	JAJN
80700-2031	Forundersøgelse - Længdeprofil Rute 405 - Hovedforslag - Guderup til Svenstrup - Vest Station: 505+000 - 513+000	1:10.000	14.05.2024	PEJJ	UELH	JAJN	JAJN
80700-2032	Forundersøgelse - Længdeprofil Rute 405 - Hovedforslag - Guderup til Svenstrup - Øst Station: 505+000 - 512+400	1:10.000	14.05.2024	PEJJ	UELH	JAJN	JAJN
80700-2033	Forundersøgelse - Længdeprofil Rute 405 - Tilvalg - Augustenborg Station: 500+500 - 501+100	1:10.000	14.05.2024	PEJJ	UELH	JAJN	JAJN
80700-2034	Forundersøgelse - Længdeprofil Rute 405 - Tilvalg - Svenstrup Vest Station: 511+200 - 512+200	1:10.000	14.05.2024	PEJJ	UELH	JAJN	JAJN
80700-2035	Forundersøgelse - Længdeprofil Rute 405 - Tilvalg - Svenstrup Øst Station: 510+600 - 511+500	1:10.000	14.05.2024	PEJJ	UELH	JAJN	JAJN

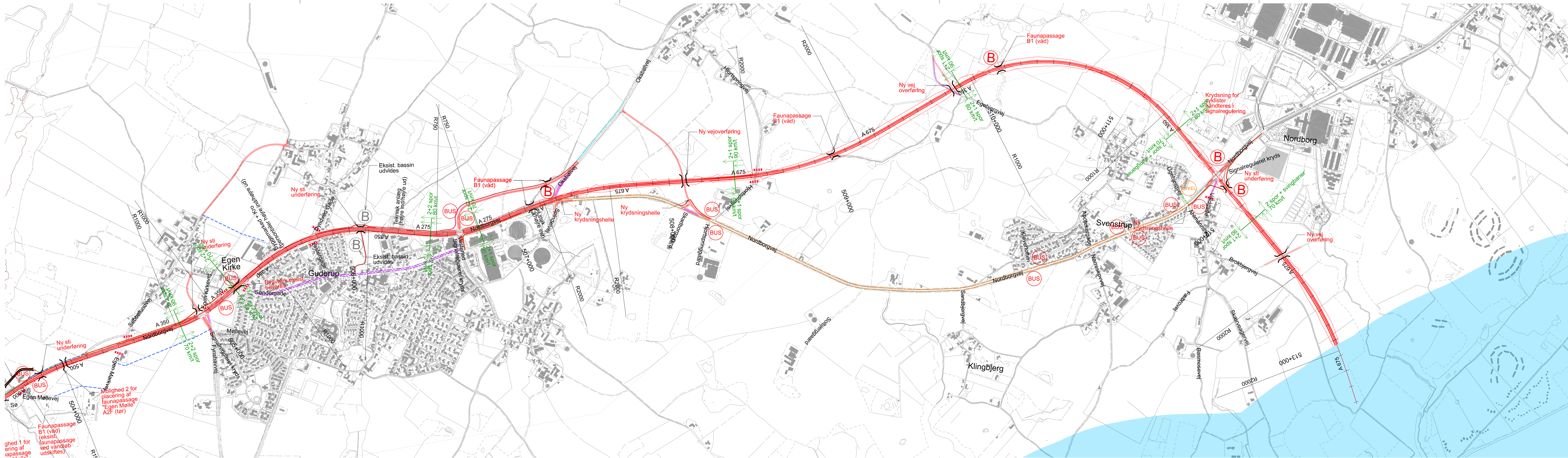


- Signaturer:**
- Eksisterende forhold
 - Nye vejforhold
 - Supercykelsti, nye forhold (dobbeltrættet / ensrettet / alternativ)
 - Supercykelsti, eksist. forhold (dobbeltrættet / ensrettet)
 - Supercykelsti langs lokalvej (ensrettet)
 - Cykelsti lokal rute, nye forhold (dobbeltrættet / ensrettet)
 - Cykelsti lokal rute, eksist. forhold (dobbeltrættet / ensrettet)
 - Supercykelsti og Ny opsamlingsvej i fælles tracé
 - Delstrækning
 - Ny opsamlingsvej
 - Vej nedlægges
 - Vejlukning
 - Rasteplads
 - Hastighedsændring
 - Fordeling af spor i retninger
 - Luftledning
 - Grænseflade til Kyst-kyst
 - Bygværk
 - Bassin nyt / eksisterende
 - Busstoppested
 - Opsamlingsplads for cykler

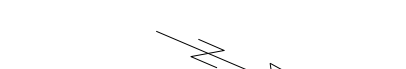
Foreløbig
 \$\$\$SYTIME\$\$\$

KOORDINATSYSTEM: DKTM2/DVR90

<h2>807 ALS-FYN</h2>										
<h3>FASTFORBINDELSE ALS-FYN</h3>										
Forundersøgelses - Geometri										
Rute 405 - Augustenborg til Guderup - Hovedforslag										
Station: 500+000 - 505+000										
1:10.000										
Proj.	PEJJ	Tegnet	UELH	Kontrol.	JAJN	Godk.	JAJN	Dato	2024.05.14	
				80700-1030		-		-		
										Tegn. nr.



- Signaturer:**
- Eksisterende forhold
 - Nye vejforhold
 - Supercykkelsti, nye forhold (dobbeltrettet / ensrettet / alternativ)
 - Supercykkelsti, eksist. forhold (dobbeltrettet / ensrettet)
 - Supercykkelsti langs lokalvej (ensrettet)
 - Cykelsti lokal rute, nye forhold (dobbeltrettet / ensrettet)
 - Cykelsti lokal rute, eksist. forhold (dobbeltrettet / ensrettet)
 - Supercykkelsti og Ny opsamlingsvej i fælles tracé
 - Delstrækning
 - Ny opsamlingsvej
 - Vej nedlægges
 - Vejlukning
 - Rasteplads
 - Hastighedsændring
 - Fordeling af spor i retninger
 - Luftledning
 - Grænseflade til Kyst-kyst
 - Bygværk
 - Bassin nyt / eksisterende
 - Busstoppested
 - Opsamlingsplads for cyklister



Foreløbig
 \$\$\$\$SYTIME\$\$\$\$

KOORDINATSYSTEM: DKT2/DVR90

807 ALS-FYN					
FASTFORBINDELSE ALS-FYN					
Forundersøgelser - Geometri					
Rute 405 - Guderup - Svenstrup - Hovedforslag - vest					
Station: 505+000 - 513+000					
1:10.000					
Proj.	PEJJ	Tegnet	UELH	Kontrol.	JAJN
Godk.	JAJN	Dato	2024.05.14		
Tegn. nr.	80700-1031				Rev.

ghed 1 for ering af apassage

Mulighed 2 for placering af faunapassage ved vandløb A2F (tør)

Faunapassage B1 (våd) (eksist. faunapassage ved vandløb udskiftes)

Ny sti underføring

Ny sti underføring

Ny sti underføring

Ny sti underføring

Ny sti underføring

Ny sti underføring

Ny sti underføring

Ny sti underføring

Ny sti underføring

Ny sti underføring

Ny sti underføring

Ny sti underføring

Ny sti underføring

Ny sti underføring

Ny sti underføring

Ny sti underføring

Ny sti underføring

Ny sti underføring

Ny sti underføring

Ny sti underføring

Ny sti underføring

Ny sti underføring

Ny sti underføring

Ny sti underføring

Ny sti underføring

Ny sti underføring

Ny sti underføring

Ny sti underføring

Ny sti underføring

Ny sti underføring

Ny sti underføring

Ny sti underføring

Ny sti underføring

Ny sti underføring

Ny sti underføring

Ny sti underføring

Ny sti underføring

Ny sti underføring

Ny sti underføring

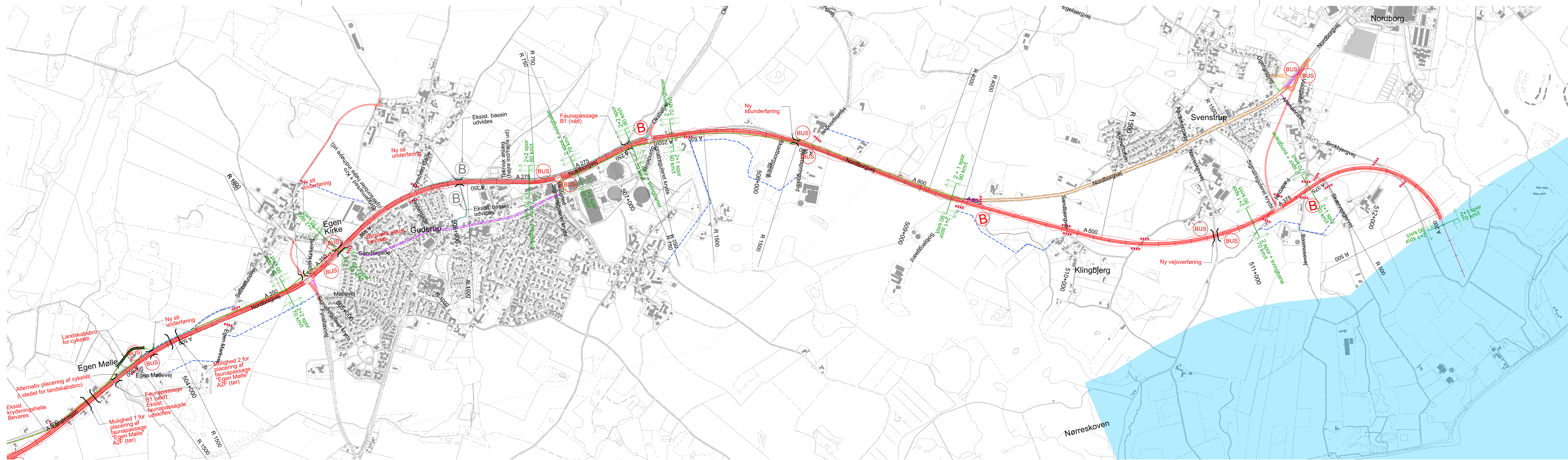
Ny sti underføring

Ny sti underføring

Ny sti underføring

Ny sti underføring

Ny sti underføring

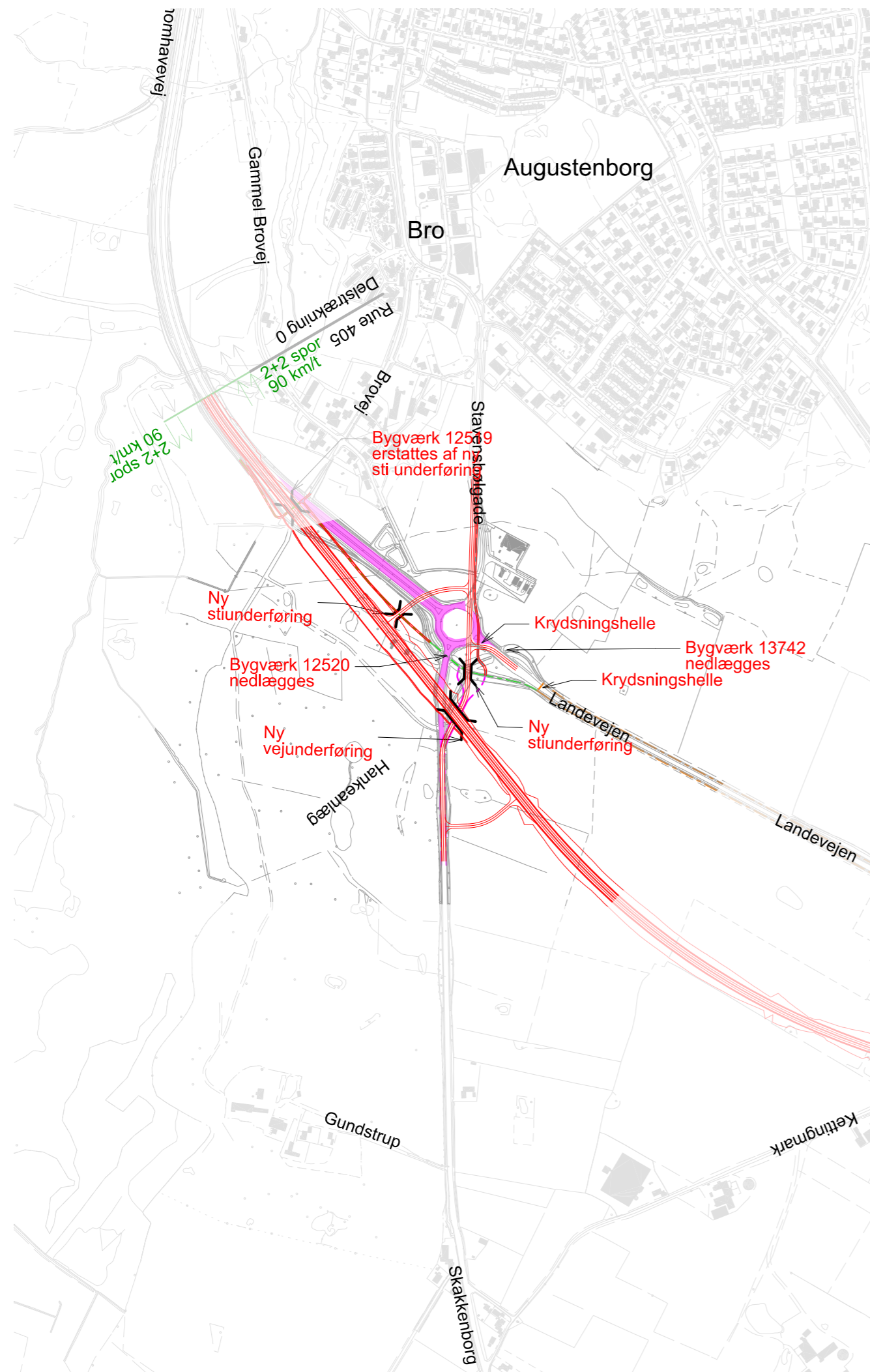


- Signaturer:**
- Eksisterende forhold
 - Nye vejforhold
 - Supercykelsti, nye forhold (dobbelrettet / ensrettet / alternativ)
 - Supercykelsti, eksist. forhold (dobbelrettet / ensrettet)
 - Supercykelsti langs lokalvej (ensrettet)
 - Cykelsti lokal rute, nye forhold (dobbelrettet / ensrettet)
 - Cykelsti lokal rute, eksist. forhold (dobbelrettet / ensrettet)
 - Supercykelsti og Ny opsamlingsvej i fælles tracé
 - Delstrækning
 - Ny opsamlingsvej
 - Vej nedlægges
 - Vejlukning
 - Rasteplads
 - Hastighedsændring
 - Fordeling af spor i retninger
 - Luffledning
 - Grænseflade til Kyst-kyst
 - Bygværk
 - Bassin nyt / eksisterende
 - Busstoppested
 - Opsamlingsplads for cyklister

























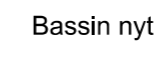


Foreløbig
 \$\$\$SYTIME\$\$\$

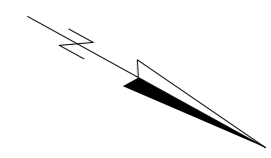
KOORDINATSYSTEM: DKT2/DVR90

807 ALS-FYN				
FASTFORBINDELSE ALS-FYN				
Forundersøgelse - Geometri				
Rute 405 - Hovedforslag - Guderup - Svenstrup - øst				
Station: 505+000 - 512+400				
				1:10.000
Proj.	PEJJ	Tegnet	UELH	Kontrol.
			JAJN	Godk.
			JAJN	Dato
				2024.05.14
Vejdirektoratet		COWI		Tegn. nr.
		80700-1032		Rev.
				-





Signaturer:

-  Eksisterende forhold
-  Nye vejforhold
-  /  /  Supercykelsti, nye forhold (dobbeltrættet / ensrettet / alternativ)
-  /  Supercykelsti, eksist. forhold (dobbeltrættet / ensrettet)
-  Supercykelsti langs lokalvej (ensrettet)
-  /  Cykelsti lokal rute, nye forhold (dobbeltrættet / ensrettet)
-  /  Cykelsti lokal rute, eksist. forhold (dobbeltrættet / ensrettet)
-  /  Supercykelsti og Ny opsamlingsvej i fælles tracé
-  Delstrækning
-  Ny opsamlingsvej
-  Vej nedlægges
-  Vejlukning
-  Rasteplds
-  Hastighedsændring
-  Fordeling af spor i retninger
-  Luftledning
-  Grænseflade til Kyst-kyst
-  Bygværk
-  /  Bassin nyt / eksisterende
-  Busstoppested
-  Opsamlingsplads for cyklister



Foreløbig
\$\$\$SYTIME\$\$\$

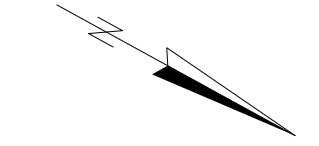
KOORDINATSYSTEM: DKTM2/DVR90

807 ALS-FYN					
FASTFORBINDELSE ALS-FYN					
Forundersøgelses - Geometri					
Rute 405 - Augustenborg - Tilvalg					
Station: 500+500 - 501+100					
1:10.000					
Proj.	PEJJ	Tegnet	UELH	Kontrol.	JAJN
				Godk.	JAJN
					Dato
					2024.05.14
					
				Tegn. nr.	Rev.
				80700-1033	-



Signaturer:

- Eksisterende forhold
- Nye vejforhold
- / / Supercykelsti, nye forhold (dobbelrettet / ensrettet / alternativ)
- / Supercykelsti, eksist. forhold (dobbelrettet / ensrettet)
- Supercykelsti langs lokalvej (ensrettet)
- / Cykelsti lokal rute, nye forhold (dobbelrettet / ensrettet)
- / Cykelsti lokal rute, eksist. forhold (dobbelrettet / ensrettet)
- Supercykelsti og Ny opsamlingsvej i fælles tracé
- Delstrækning
- Ny opsamlingsvej
- Vej nedlægges
- Vejlukning
- Rasteplads
- Hastighedsændring
- Fordeling af spor i retninger
- Luftledning
- Grænseflade til Kyst-kyst
- Bygværk
- / Bassin nyt / eksisterende
- Busstoppested
- Opsamlingsplads for cyklister





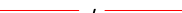























Foreløbig
\$\$\$SYTIME\$\$\$

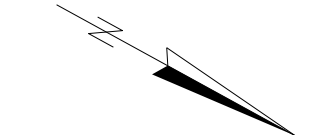
KOORDINATSYSTEM: DKTM2/DVR90

<h1>807 ALS-FYN</h1>					
<h2>FASTFORBINDELSE ALS-FYN</h2>					
Forundersøgelses - Geometri Rute 405 - Svenstrup Vest - Tilvalg Station: 511+200 - 512+200					
1:10.000					
Proj.	PEJJ	Tegnet	UELH	Kontrol.	JAJN
				Godk.	JAJN
					Dato
					2024.05.14
				Tegn. nr.	
				80700-1034	
				Rev.	
				-	





Signaturer:

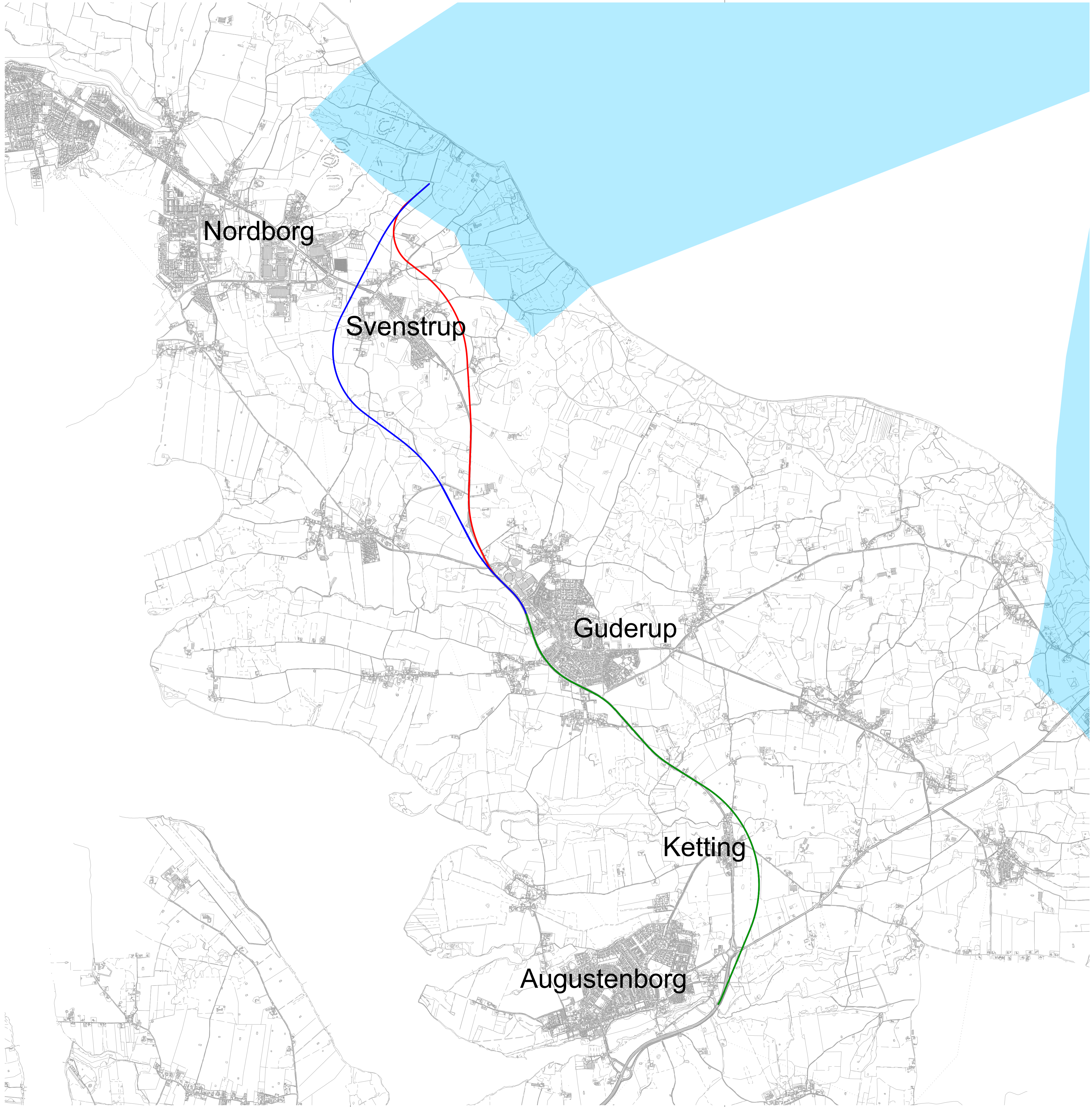
-  Eksisterende forhold
-  Nye vejforhold
-  /  /  Supercykelsti, nye forhold (dobbelrettet / ensrettet / alternativ)
-  /  Supercykelsti, eksist. forhold (dobbelrettet / ensrettet)
-  Supercykelsti langs lokalvej (ensrettet)
-  /  Cykelsti lokal rute, nye forhold (dobbelrettet / ensrettet)
-  /  Cykelsti lokal rute, eksist. forhold (dobbelrettet / ensrettet)
-  Supercykelsti og Ny opsamlingsvej i fælles tracé
-  Delstrækning
-  Ny opsamlingsvej
-  Vej nedlægges
-  Vejlukning
-  Rasteplads
-  Hastighedsændring
-  ↓ ↓ ↑ ↑ Fordeling af spor i retninger
-  Luftledning
-  Grænseflade til Kyst-kyst
-  Bygværk
-  /  Bassin nyt / eksisterende
-  Busstoppested
-  Opsamlingsplads for cyklister



Foreløbig
\$\$\$SYTIME\$\$\$

KOORDINATSYSTEM: DKTM2/DVR90

<h1>807 ALS-FYN</h1>										
<h2>FASTFORBINDELSE ALS-FYN</h2>										
Forundersøgelser - Geometri										
Rute 405 - Svenstrup Øst - Tilvalg										
Station: 510+600 - 511+500										
1:10.000										
Proj.	PEJJ	Tegnet	UELH	Kontrol.	JAJN	Godk.	JAJN	Dato	2024.05.14	
					Tegn. nr.		80700-1035		Rev.	-





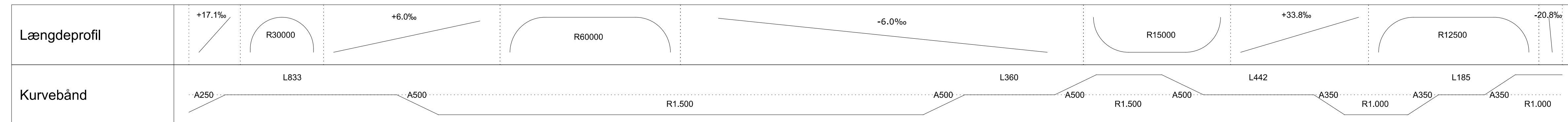
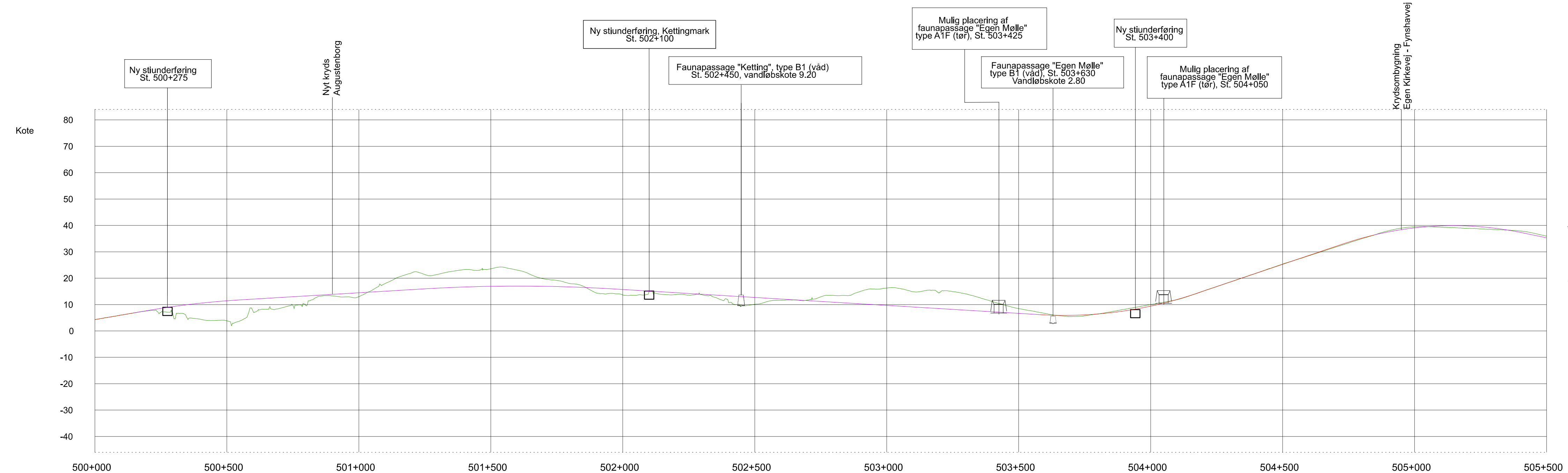
Signaturer:

-  Eksisterende forhold
-  Undersøelsesområde Kyst-kyst (pr. 6. nov. 2023)
-  Rute 405 - fælles
-  Rute 405 - vest
-  Rute 405 - øst




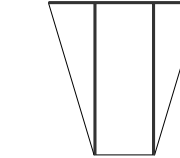


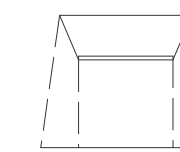
Foreløbig
\$\$\$\$SYTIME\$\$\$\$

KOORDINATSYSTEM: DKT2/DVR90

807 ALS-FYN					
FASTFORBINDELSE ALS-FYN					
Forundersøgelse - Oversigtsplan					
Rute 405					
st. 500+000 - 512+200					
					1:25.000
Proj.	PEJJ	Tegnet	PEJJ	Kontrol.	JAJN
Godk.	JAJN	Dato	2024.05.14		
Tegn. nr.		Rev.			
 Vejdirektoratet		 COWI		80700-1036	



Signaturer:

-  Eksisterende terræn
-  Eksisterende længdeprofil bevares
-  Ny vej
-  Nyt sti-/vejoverføring
-  Ny sti-/vejunderføring
-  Ny faunapassage, underføring (våd)
-  Ny faunapassage, overføring (tør)

Foreløbig
\$\$\$\$SYTIME\$\$\$\$

KOORDINATSYSTEM: DKT2/DVR90

807 ALS-FYN

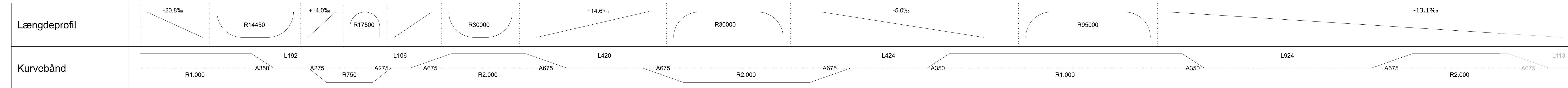
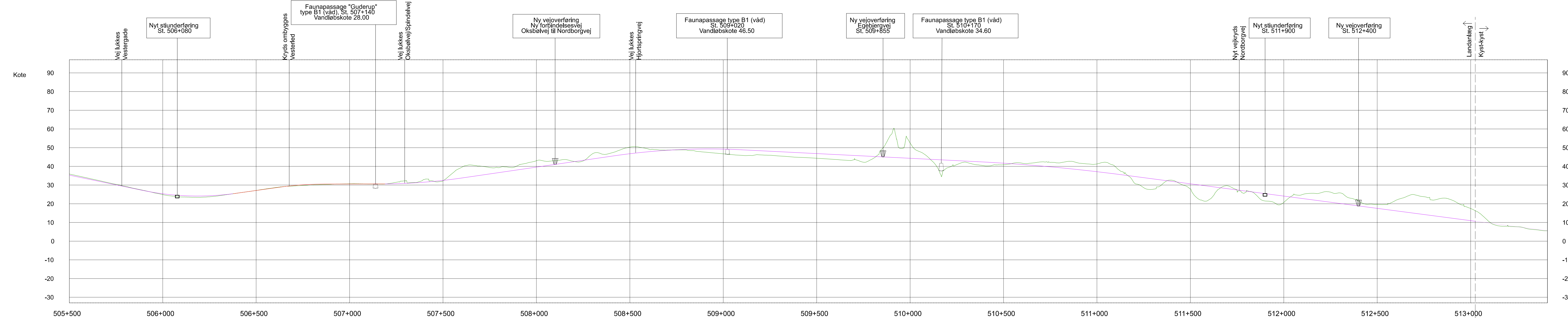
FASTFORBINDELSE ALS-FYN

Forundersøgelse - Længdeprofil
Rute 405 - Hovedforslag - Augustenborg til Guderup
Station: 500+000 - 505+000

1:10.000

Proj.	PEJJ	Tegnet	UELH	Kontrol	JAJN	Godk.	JAJN	Dato	2024.05.14
-------	------	--------	------	---------	------	-------	------	------	------------

		<p style="margin: 0;">Tegn. nr. 80700-2030</p>	<p style="margin: 0;">Rev. -</p>
---	---	---	---



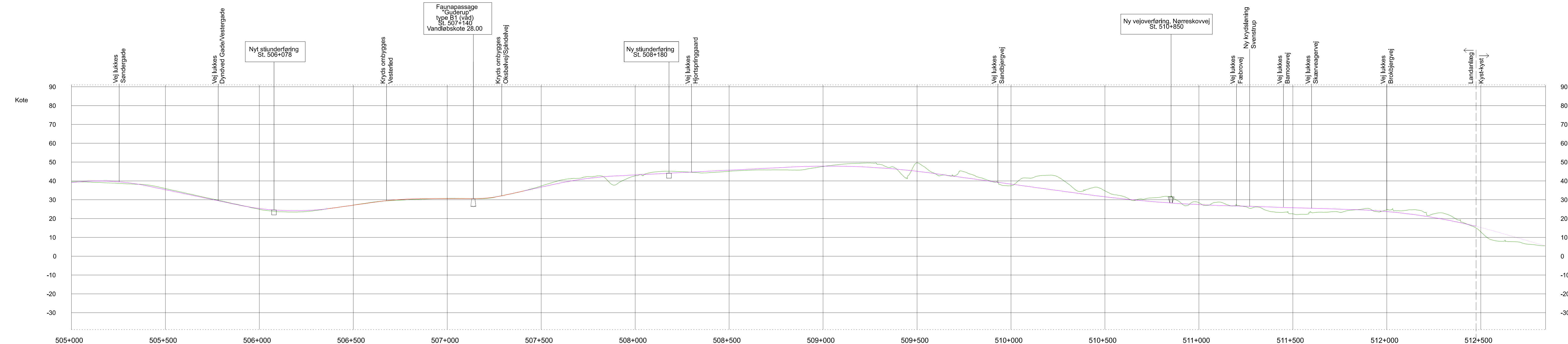
Signaturer:

- Eksisterende terræn
- Eksisterende længdeprofil bevarer
- Ny vej
- Nyt sti-/vejoverføring
- Ny sti-/vejunderføring
- Ny faunapassage, underføring (våd)
- Ny faunapassage, overføring (tør)

Foreløbig
\$\$\$\$SYTIME\$\$\$\$

KOORDINATSYSTEM: DKTM2/DVR90

<h2>807 ALS-FYN</h2>									
<h3>FASTFORBINDELSE ALS-FYN</h3>									
Forundersøgelse - Længdeprofil									
Rute 405 - Hovedforslag - Guderup til Svenstrup - vest									
Station: 505+000 - 513+000									
1:10.000									
Proj.	PEJJ	Tegnet	UELH	Kontrol.	JAJN	Godk.	JAJN	Dato	2024.05.14
Tegn. nr.		80700-2031		Rev.		-			



Længdeprofil	R12500	-20.8‰	R14450	+14.0‰	R17500	-0.0‰	R7500	+22.0‰	R20000	+5.0‰	R40000	-13.7‰	R70000	-3.1‰	R30000	-28.8‰													
Kurvebånd	L185	A350	A350	L193	A275	R1.000	A350	R750	A275	L171	A250	R750	A250	L59	A500	R1.500	A500	L529	A800	R4.000	A800	L545	A500	R1.500	A375	A375	R500	A200	L345

Signaturer:

- Eksisterende terræn
- Eksisterende længdeprofil bevares
- Ny vej
- Nyt sti-/vejoverføring
- Ny sti-/vejunderføring
- Ny faunapassage, underføring (våd)
- Ny faunapassage, overføring (tør)

Foreløbig
 \$\$\$SYTIME\$\$\$

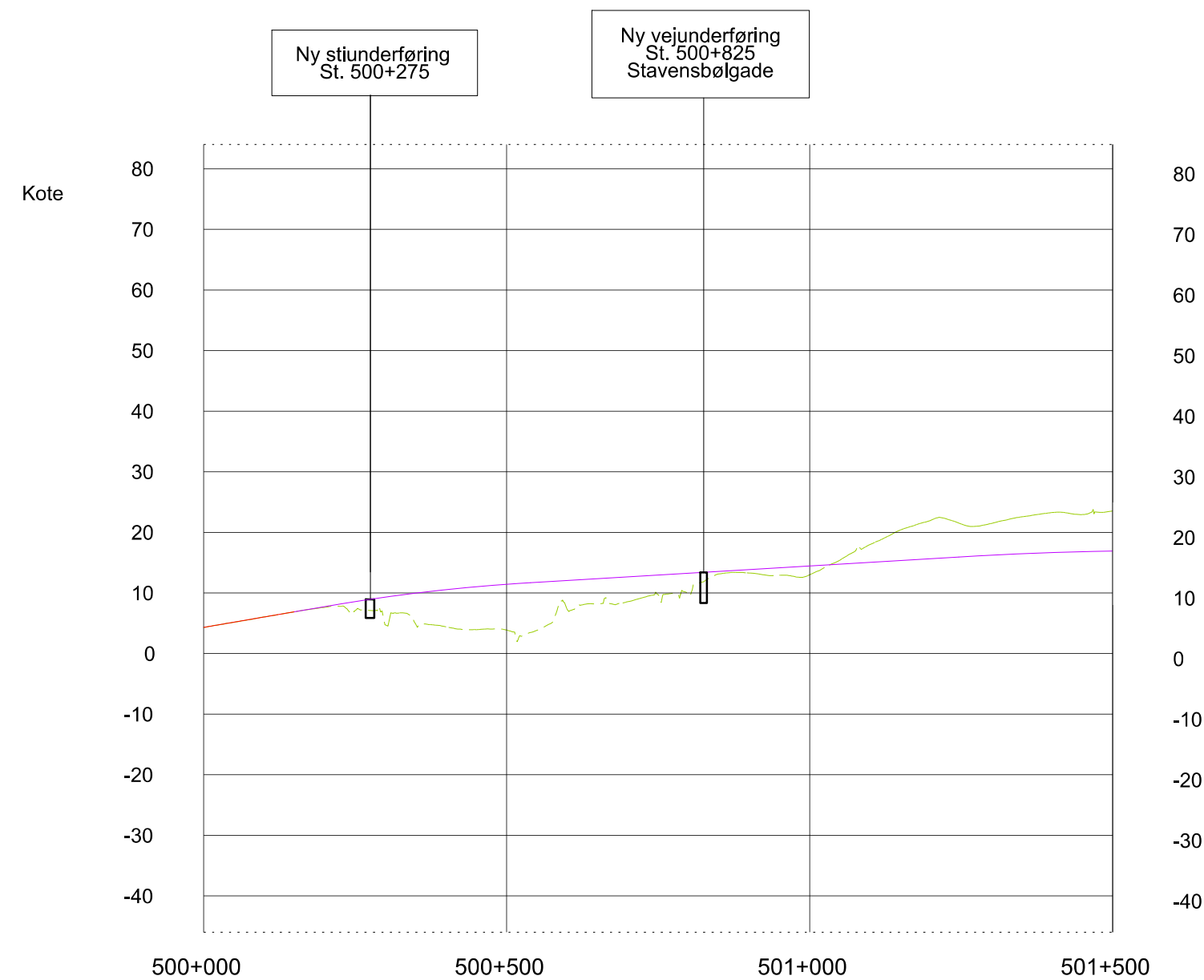
KOORDINATSYSTEM: DKTM2/DVR90




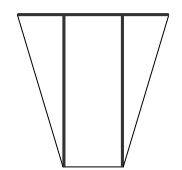

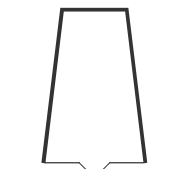
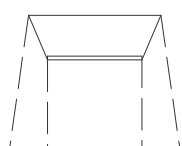
807 ALS-FYN

FASTFORBINDELSE ALS-FYN

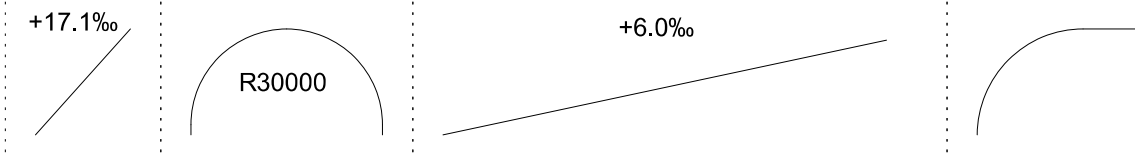
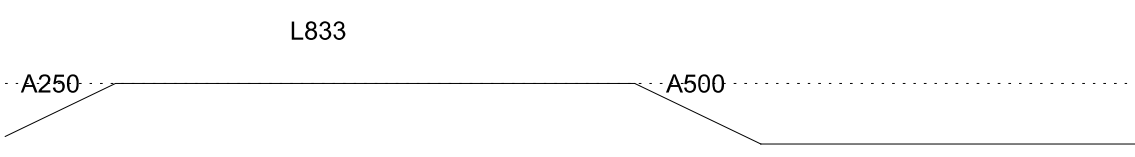
Forundersøgelse - Længdeprofil
 Rute 405 - Hovedforslag - Guderup til Svenstrup - øst
 Station: 505+000 - 512+400 1:10.000

Proj. PEJJ	Tegnet UELH	Kontrol. JAJN	Godk. JAJN	Dato 2024.05.14
				Tegn. nr. 800700-2032
				Rev. -





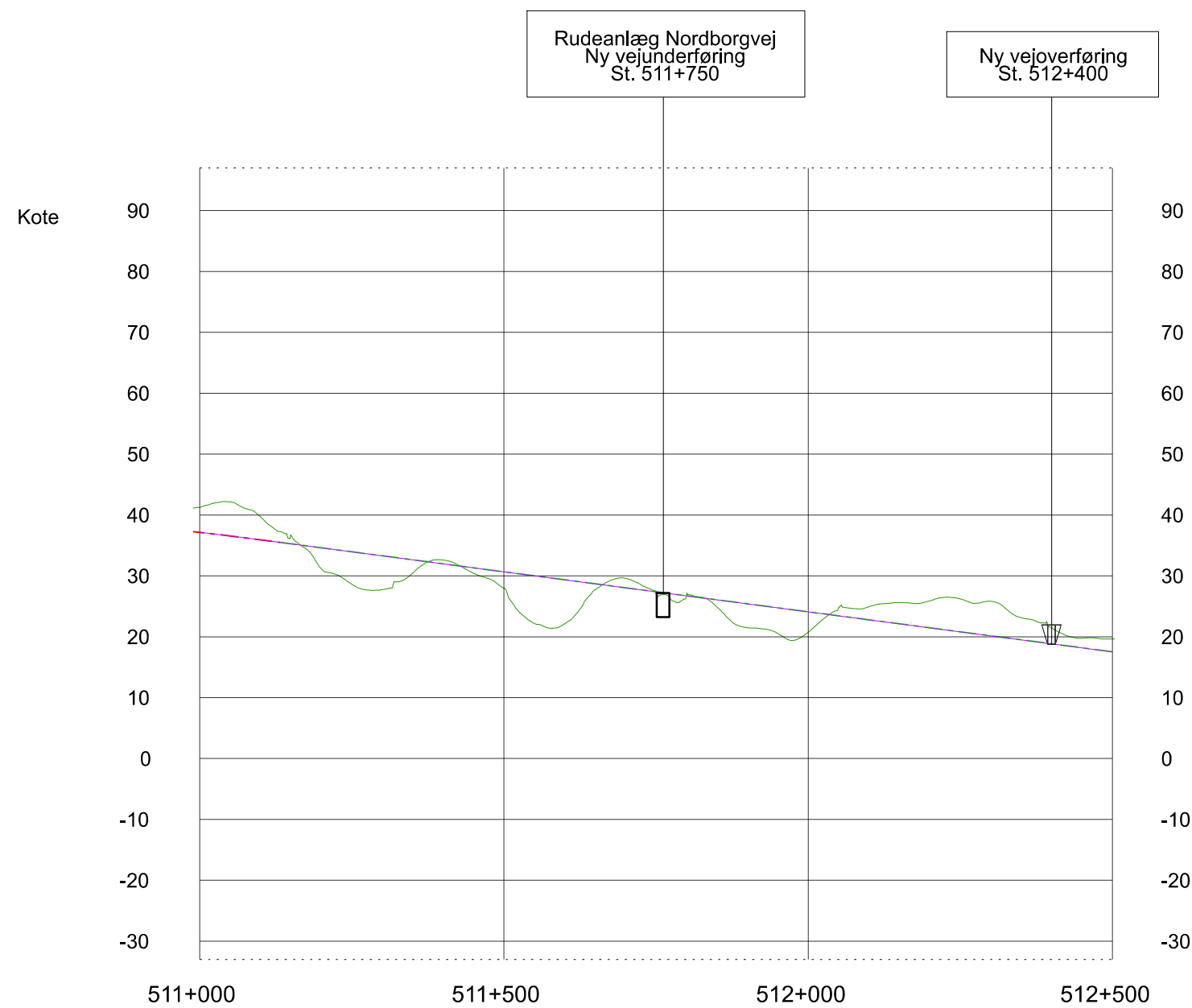
-  Eksisterende terræn
-  Eksisterende længdeprofil bevares
-  Ny vej
-  Nyt sti-/vejoverføring
-  Ny sti-/vejunderføring
-  Ny faunapassage, underføring (våd)
-  Ny faunapassage, overføring (tør)




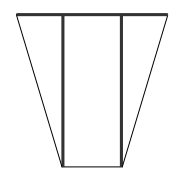

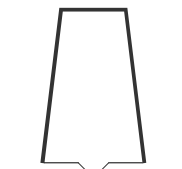
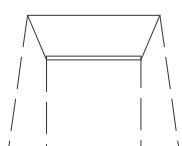
Foreløbig
\$\$\$SYTIME\$\$\$

Længdeprofil	
Kurvebånd	

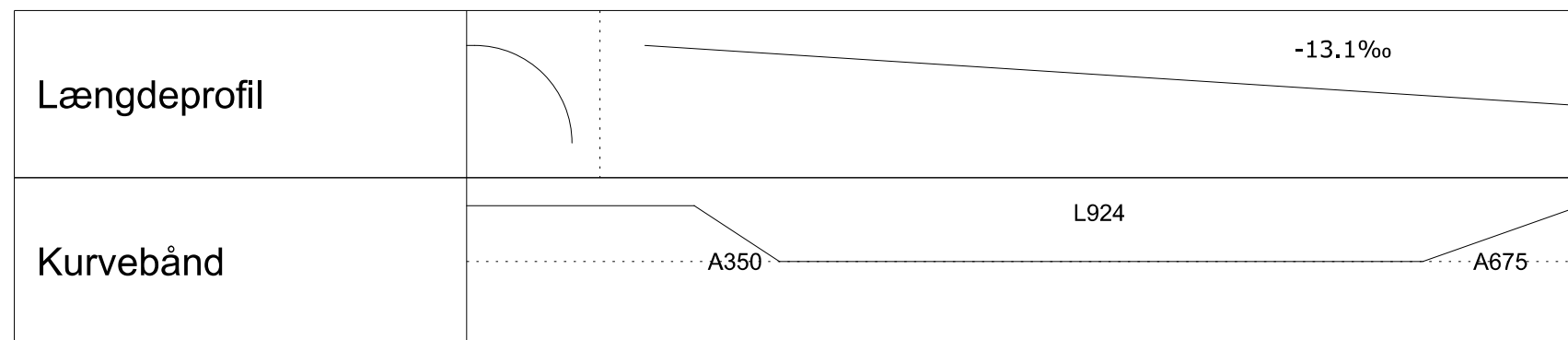
KOORDINATSYSTEM: DKTM2/DVR90

<h1>807 ALS-FYN</h1>					
<h2>FASTFORBINDELSE ALS-FYN</h2>					
Forundersøgelse - Længdeprofil Rute 405 - Tilvalg - Augustenborg Station: 500+000 - 501+500					
1:10.000					
Proj.	PEJJ	Tegnet	PEJJ	Kontrol.	JAJN
			Godk.	JAJN	Dato
			2024.05.14		
				Tegn. nr.	Rev.
		80700-2033		-	-





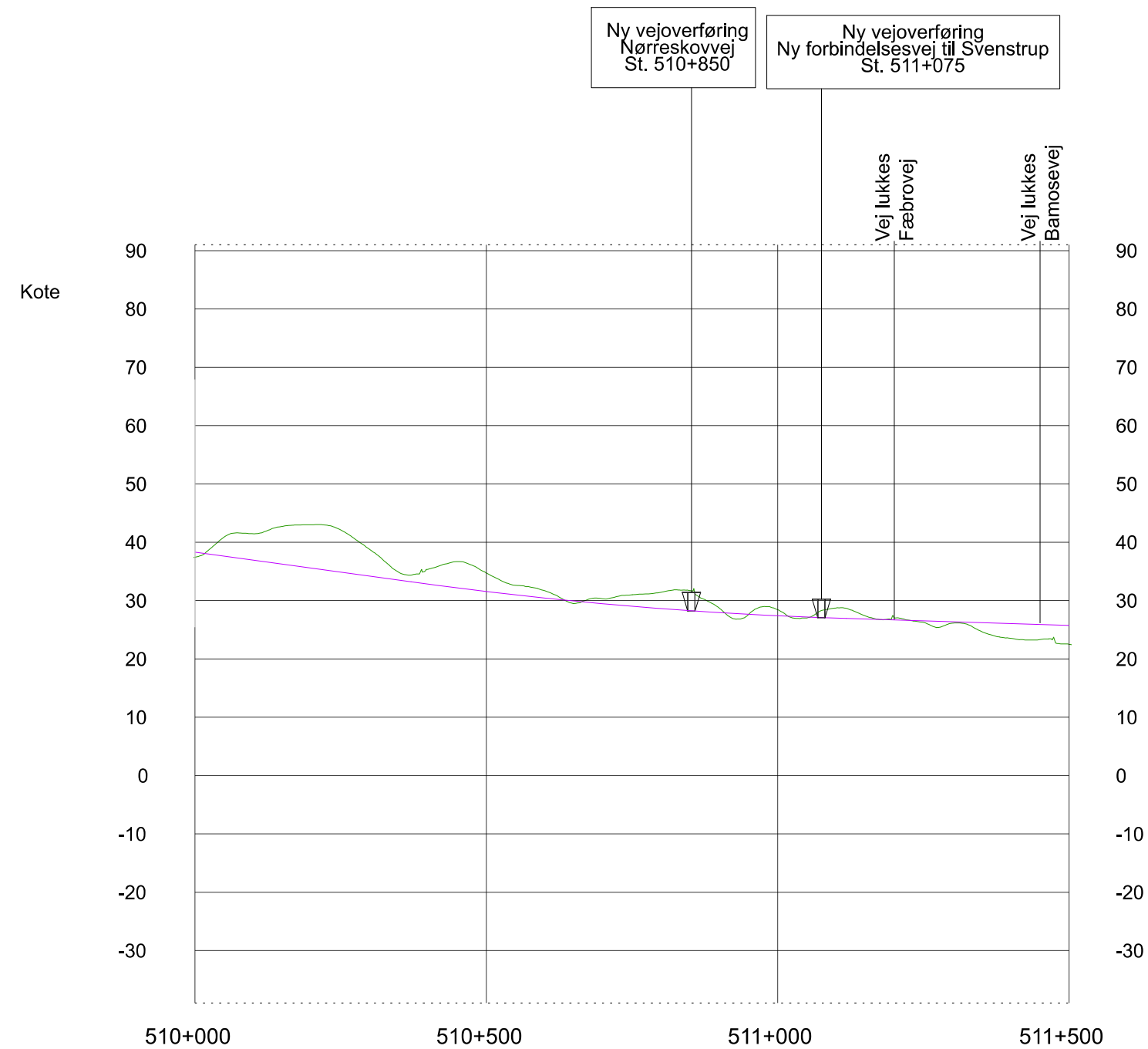
-  Eksisterende terræn
-  Eksisterende længdeprofil bevares
-  Ny vej
-  Nyt sti-/vejoverføring
-  Ny sti-/vejunderføring
-  Ny faunapassage, underføring (våd)
-  Ny faunapassage, overføring (tør)




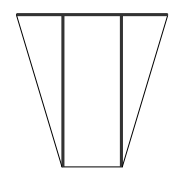

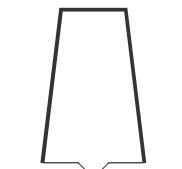
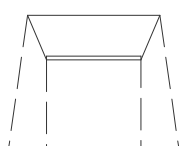
Foreløbig
\$\$\$SYTIME\$\$\$



KOORDINATSYSTEM: DKTM2/DVR90



<h1>807 ALS-FYN</h1>					
<h2>FASTFORBINDELSE ALS-FYN</h2>					
Forundersøgelse - Længdeprofil Rute 405 - Tilvalg - Svenstrup V Station: 511+000 - 512+500 1:10.000					
Proj. PEJJ	Tegnet PEJJ	Kontrol. JAJN	Godk. JAJN	Dato 2024.05.14	
				Tegn. nr. 80700-2034	Rev. -





-  Eksisterende terræn
-  Eksisterende længdeprofil bevares
-  Ny vej
-  Nyt sti-/vejoverføring
-  Ny sti-/vejunderføring
-  Ny faunapassage, underføring (våd)
-  Ny faunapassage, overføring (tør)

Foreløbig
\$\$\$SYTIME\$\$\$

KOORDINATSYSTEM: DKTM2/DVR90

Længdeprofil	
Kurvebånd	

<h1>807 ALS-FYN</h1>					
<h2>FASTFORBINDELSE ALS-FYN</h2>					
Forundersøgelse - Længdeprofil Rute 405 - Tilvalg - Svenstrup Ø Station: 510+000 - 511+500					
1:10.000					
Proj.	PEJJ	Tegnet	PEJJ	Kontrol.	JAJN
				Godk.	JAJN
				Dato	2024.05.14
				Tegn. nr.	Rev.
				80700-2035	-